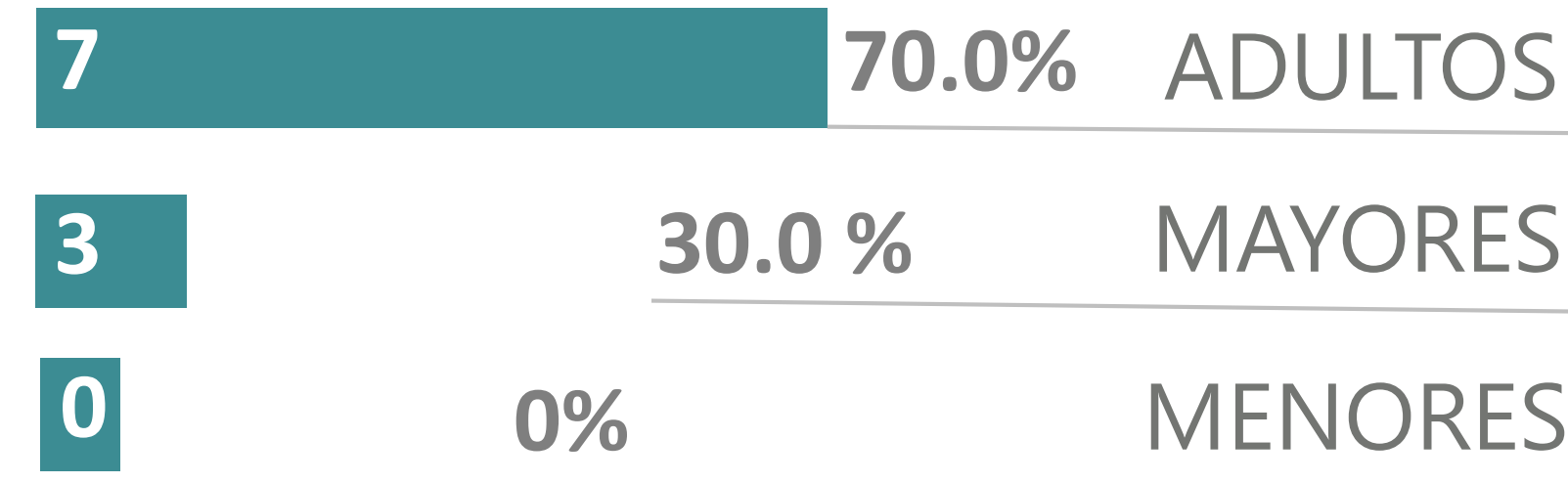
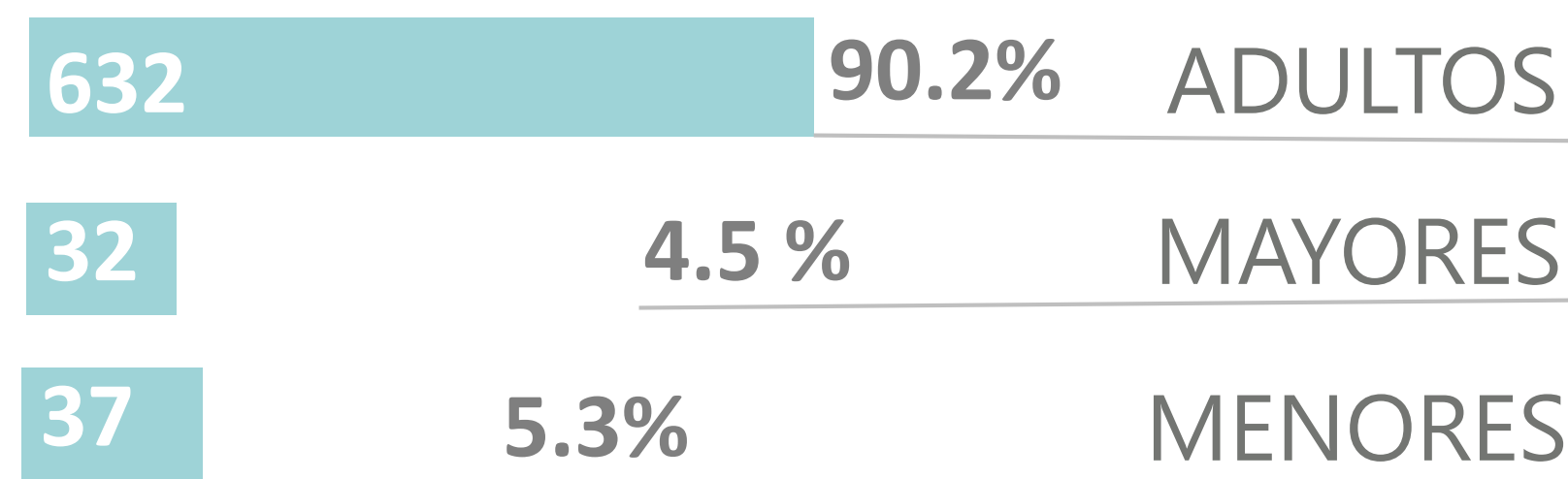
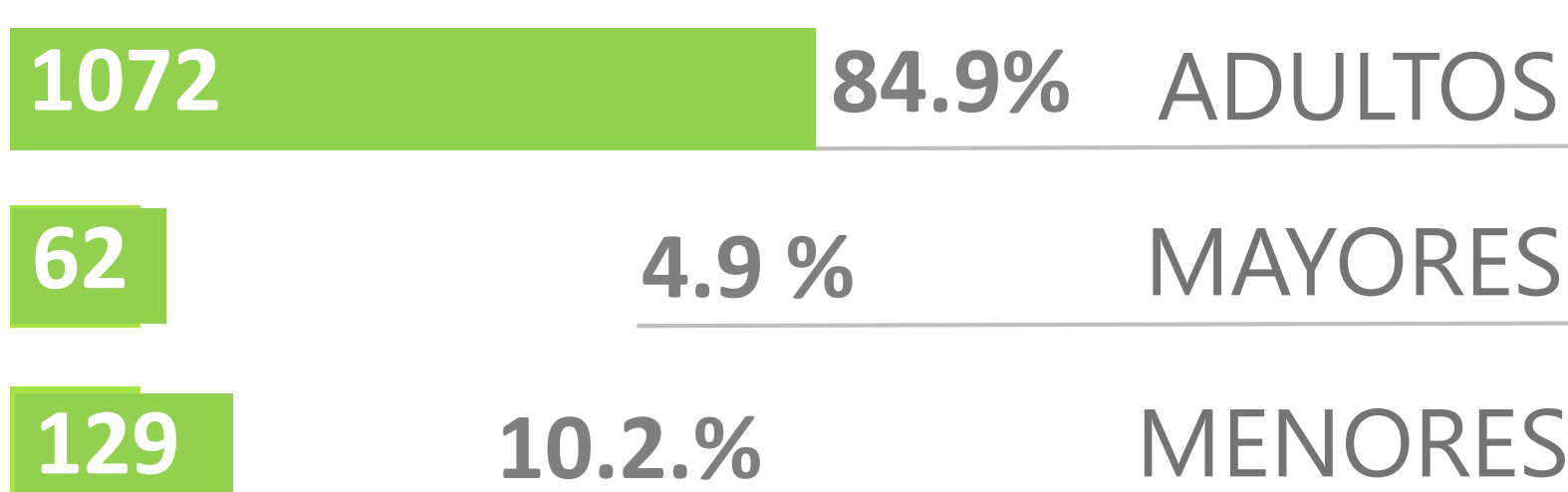
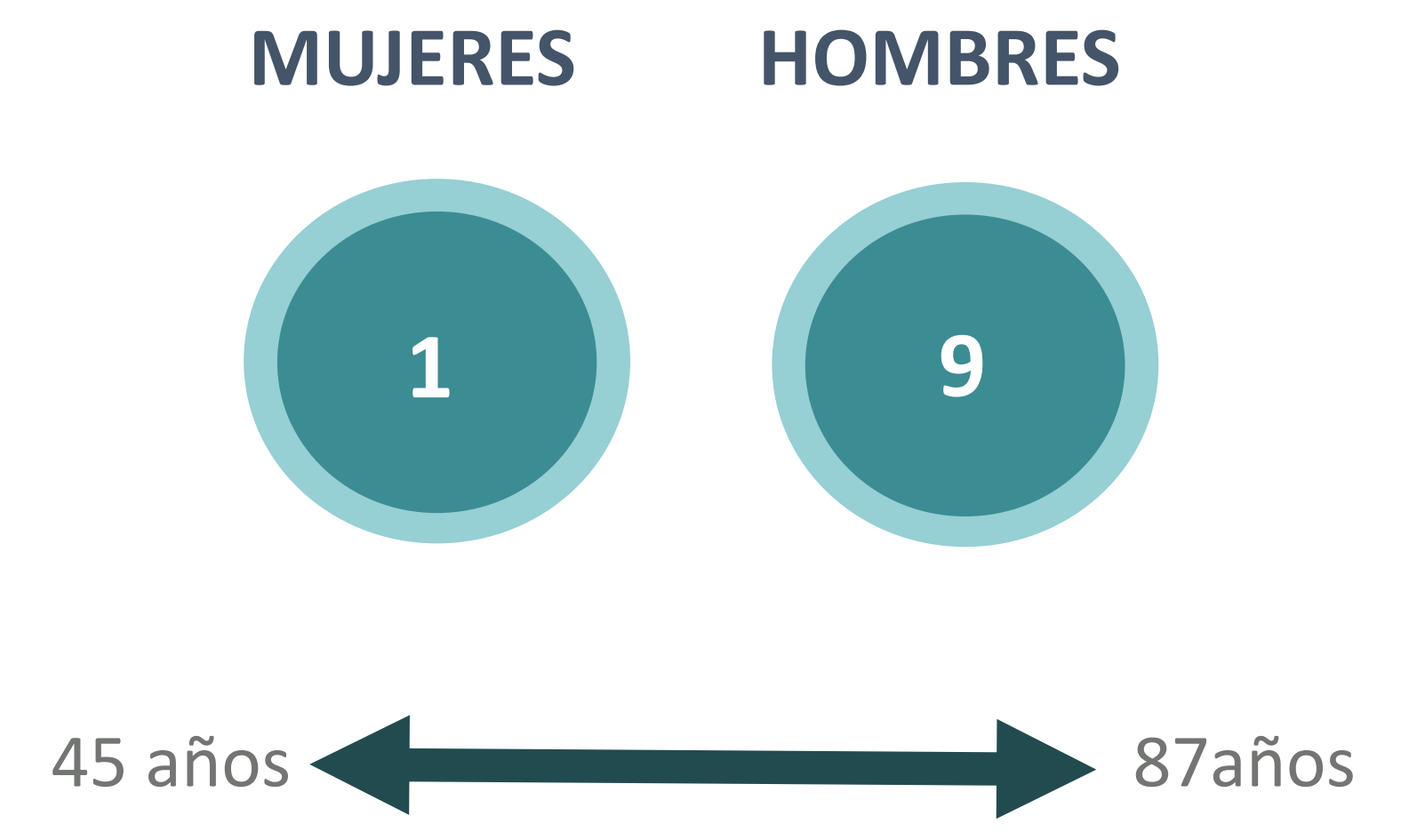

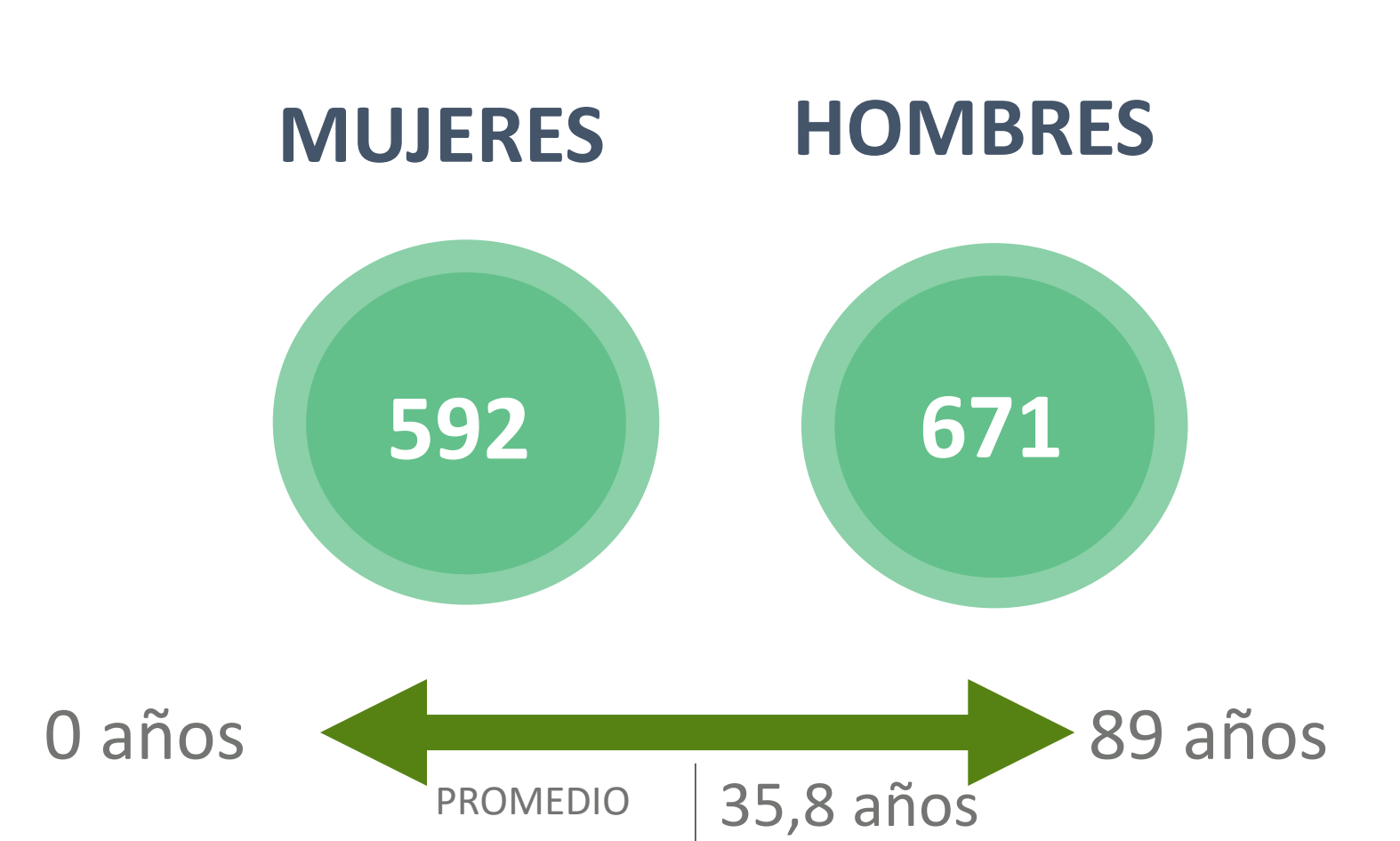
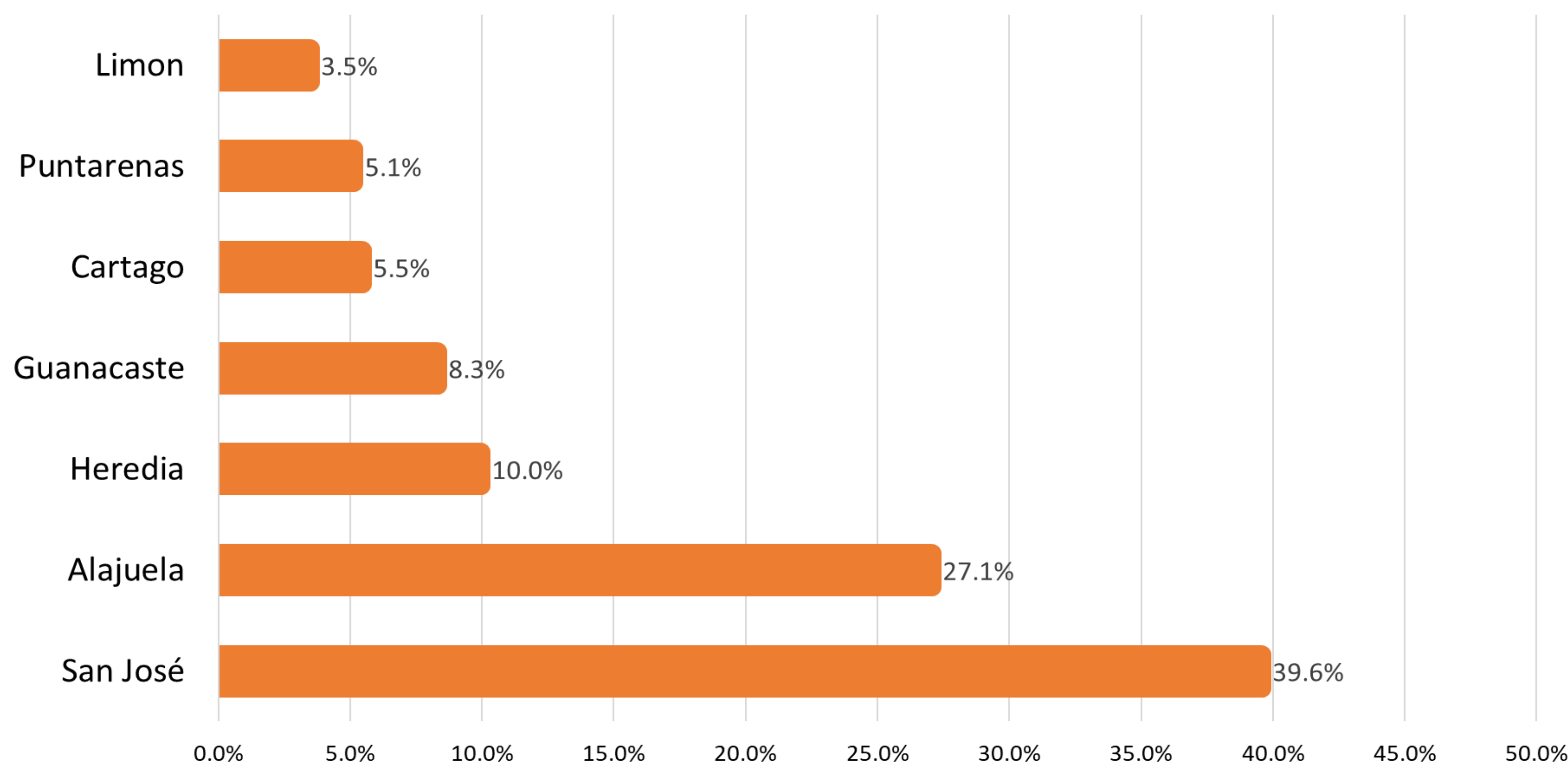




* Incluye los residentes



PORCENTAJE CASOS POSITIVOS SEGÚN PROVINCIA DE RESIDENCIA*



HOSPITALIZACIONES ACTUALES POR COVID-19



CASOS POSITIVOS POR CANTÓN DE RESIDENCIA*, SEGÚN CONDICIÓN

CANTÓN	CASOS ACTIVOS	CASOS NUEVOS	RECUPERADOS	FALLECIDOS	CASOS ACUMULADOS	CANTÓN	CASOS ACTIVOS	CASOS NUEVOS	RECUPERADOS	FALLECIDOS	CASOS ACUMULADOS
SAN JOSÉ	67	3	94	2	163	ESCAZÚ	1		30	0	31
SAN RAMÓN	47	1	9	0	56	PURISCAL	1		1	0	2
SAN CARLOS	43	4	31	0	74	TARRAZÚ	1		3	0	4
HEREDIA	43	2	16	0	59	TIBÁS	1		22	0	23
POCOCÍ	30	2	7	0	37	GUATUSO	1		0	0	1
CAÑAS	25	2	2	0	27	OROTINA	1		8	0	9
ALAJUELA	19		78	3	100	PALMARES	1		11	0	12
ABANGARES	19		1	0	20	SAN MATEO	1		0	0	1
ASERRÍ	17		11	0	28	ELGUARCO	1		5	0	6
GOICOECHEA	17	2	24	0	41	PARAISO	1		1	0	2
PUNTARENAS	16	1	6	0	22	TURRIALBA	1		1	0	2
LIBERIA	14		1	0	15	BARVA	1		8	0	9
DESAMPARADOS	13	1	39	1	53	CARRILLO	1		2	0	3
LOS CHILES	13		0	0	13	CORREDORES	1		0	0	1
ZARCERO	9	2	0	0	9	OSA	1		5	0	6
LA UNIÓN	9	1	19	0	28	SIQUIRRES	1		1	0	2
SARCHÍ	8	5	5	0	13	TALAMANCA	1		0	0	1
UPALA	8		1	1	10	SANTA BARBARA	0		3	0	3
SAN PABLO	8		12	0	20	LIMON	0		3	0	3
BAGACES	8		3	0	11	TURRUBARES	0		2	0	2
ALAJUELITA	6	4	14	0	20	JIMÉNEZ	0		2	0	2
SANTA ANA	6		38	1	45	COTO BRUS	0		2	0	2
CARTAGO	6		14	0	20	ESPARZA	0		2	0	2
LA CRUZ	6		1	0	7	GOLFITO	0		2	0	2
CORONADO	5		9	0	14	MONTES DE ORO	0		2	0	2
NARANJO	5		7	0	12	ALVARADO	0		1	0	1
SARAPIQUÍ	5		0	0	5	SAN ISIDRO	0		1	0	1
CURRIDABAT	4		22	0	26	FLORES	0		1	0	1
OREAMUNO	4		4	0	8	HOJANCHA	0		1	0	1
NICOYA	4		4	0	8	GUÁCIMO	0		1	0	1
SANTA CRUZ	4	1	3	0	7	ACOSTA	0		0	0	0
TILARÁN	4		2	0	6	DOTA	0		0	0	0
QUEPOS	4		0	0	4	LEÓN CORTÉS	0		0	0	0
MONTES DE OCA	3		16	0	19	RIO CUARTO	0		0	0	0
MORAVIA	3		13	0	16	NANDAYURE	0		0	0	0
ATENAS	3		3	0	6	BUENOS AIRES	0		0	0	0
SANTO DOMINGO	3		7	0	10	PARRITA	0		0	0	0
SAN RAFAEL	3		9	0	12	MATINA	0		0	0	0
BELÉN	3	2	4	0	7	OTRO	11		1	0	12
MORA	2		5	1	8						
PEREZ ZELEDÓN	2		3	0	5						
GRECIA	2		15	1	18						
POÁS	2	2	6	0	8						
GARABITO	2		21	0	23						

Los mapas e información de COVID-19 está disponible en:

<http://geovision.uned.ac.cr/oges/>