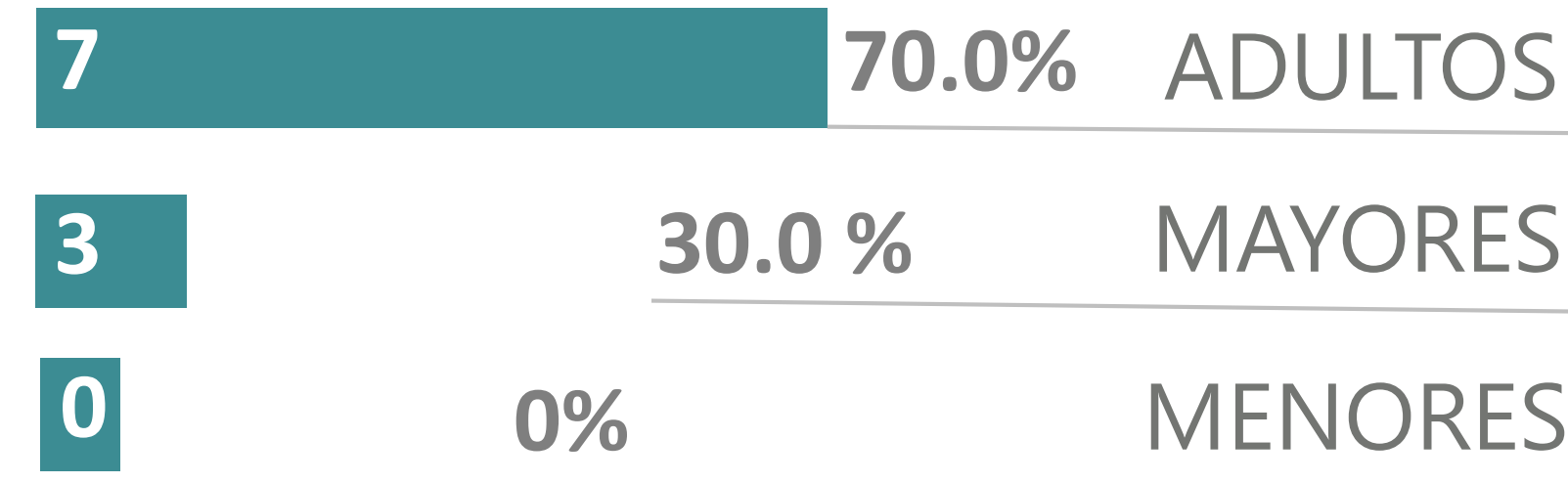
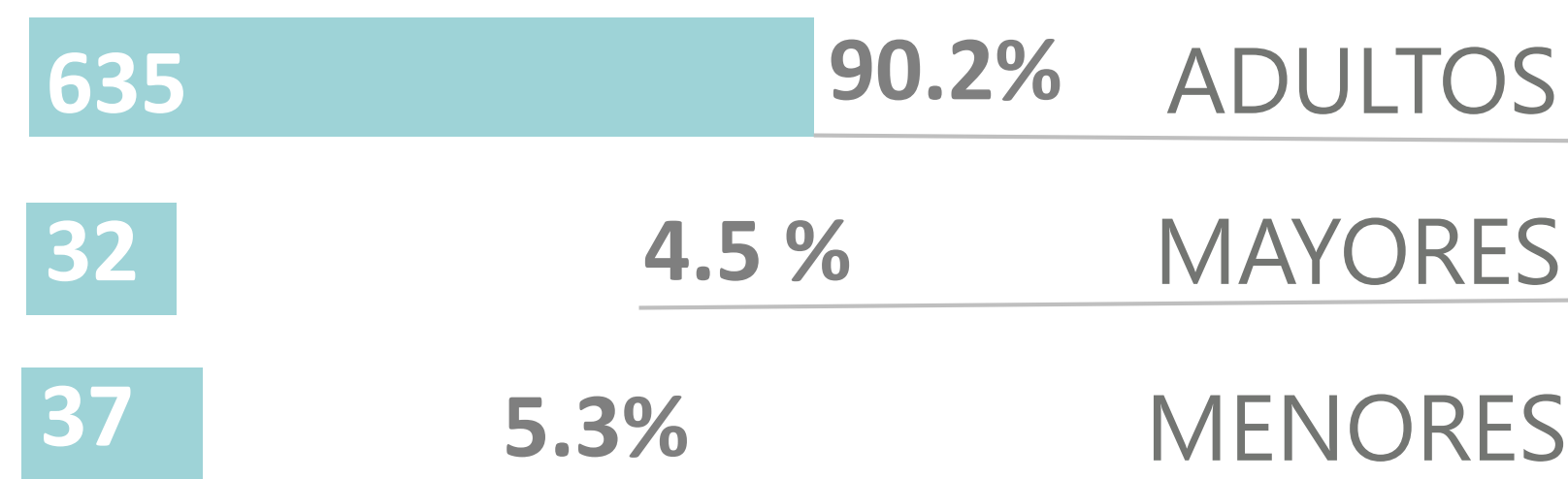
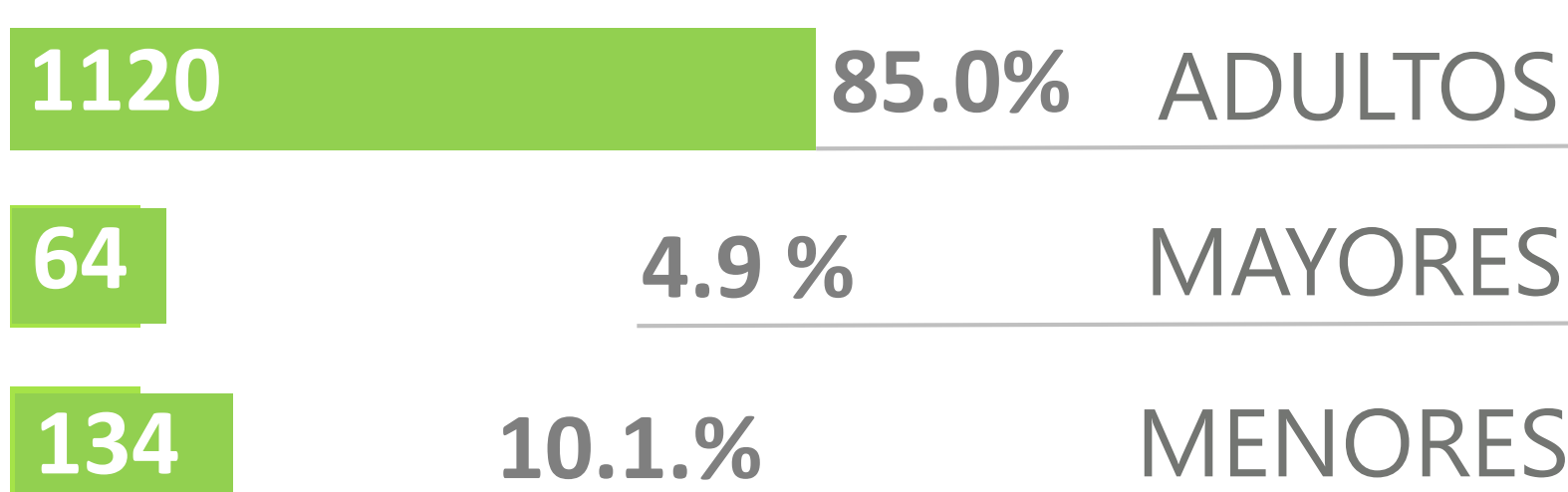
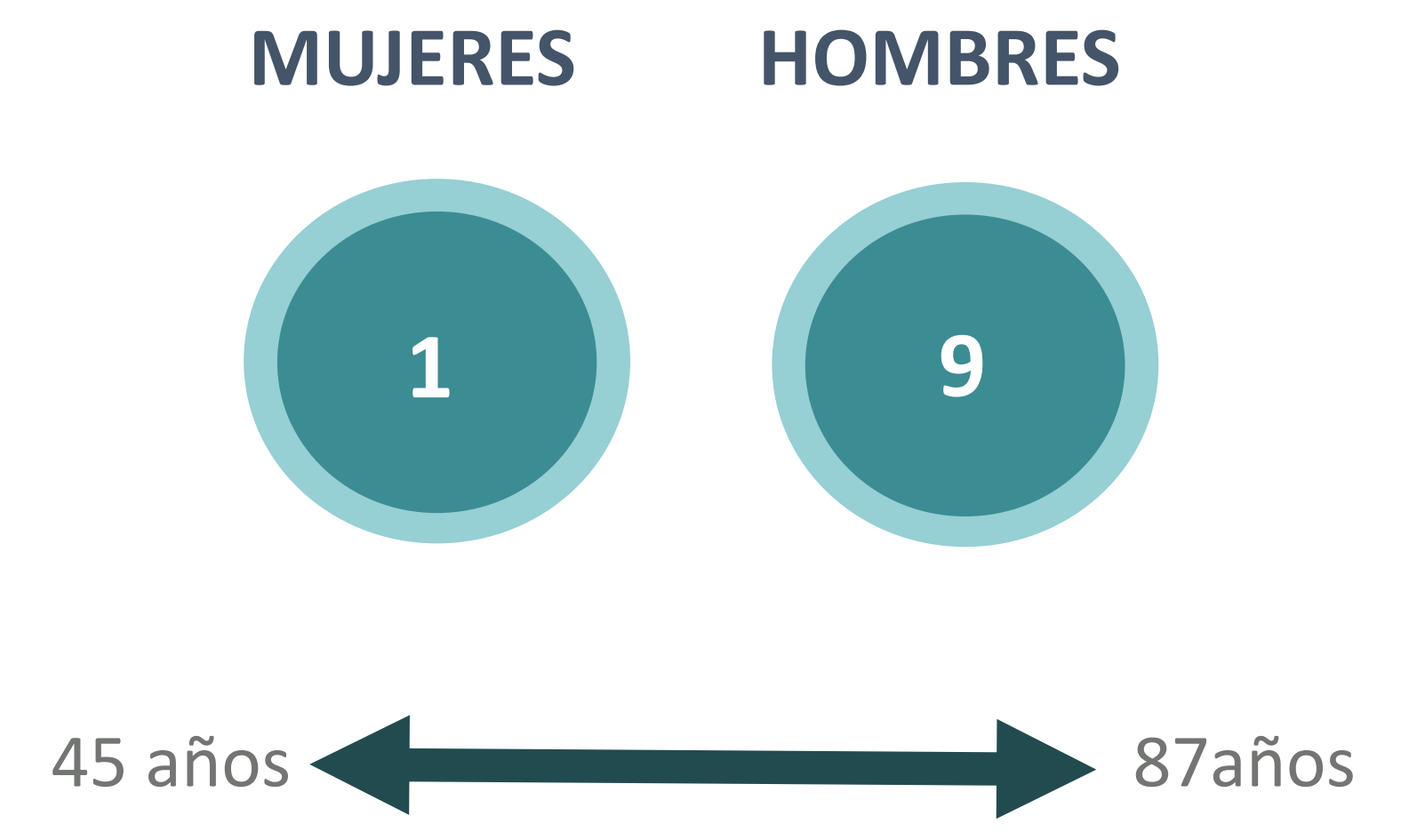
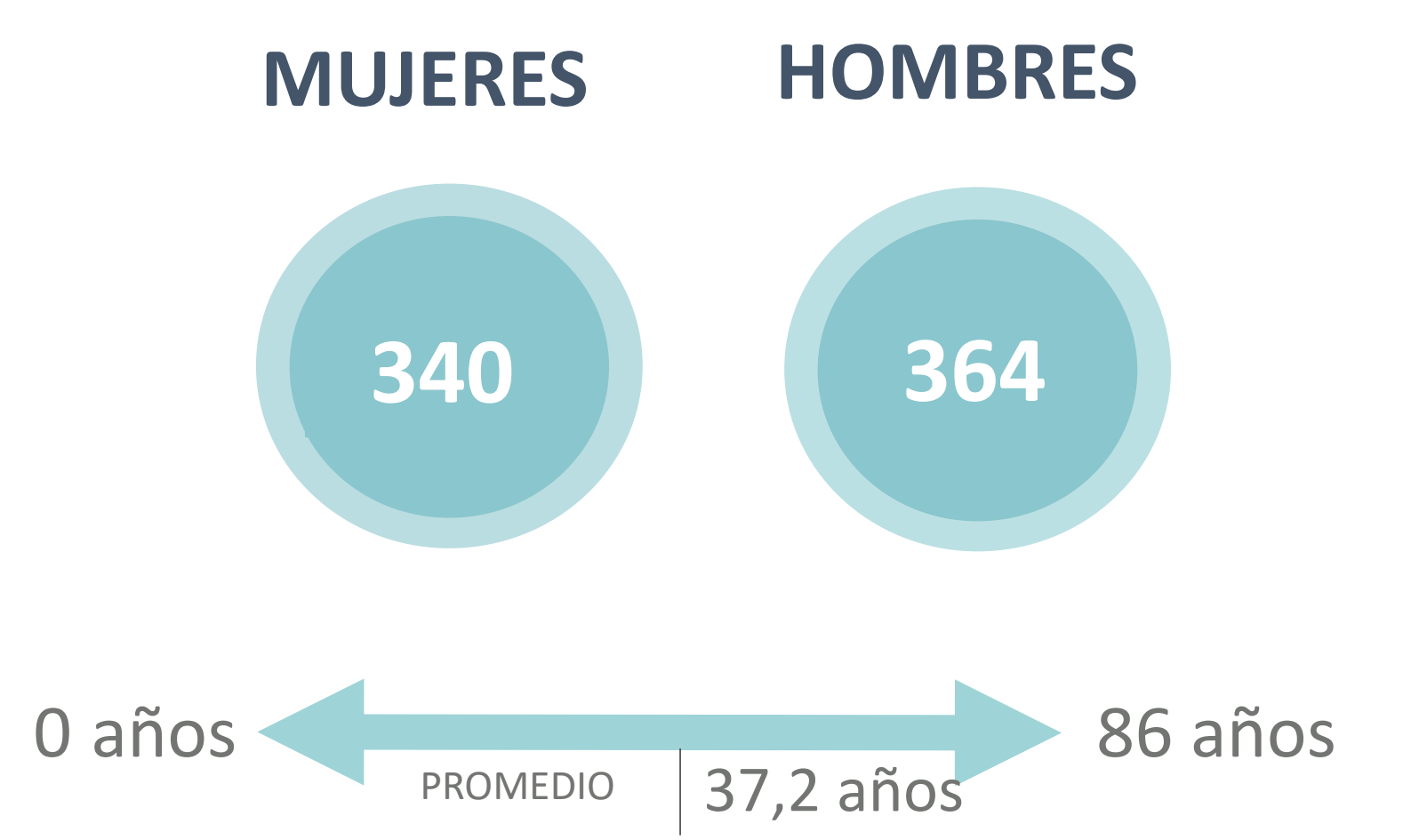
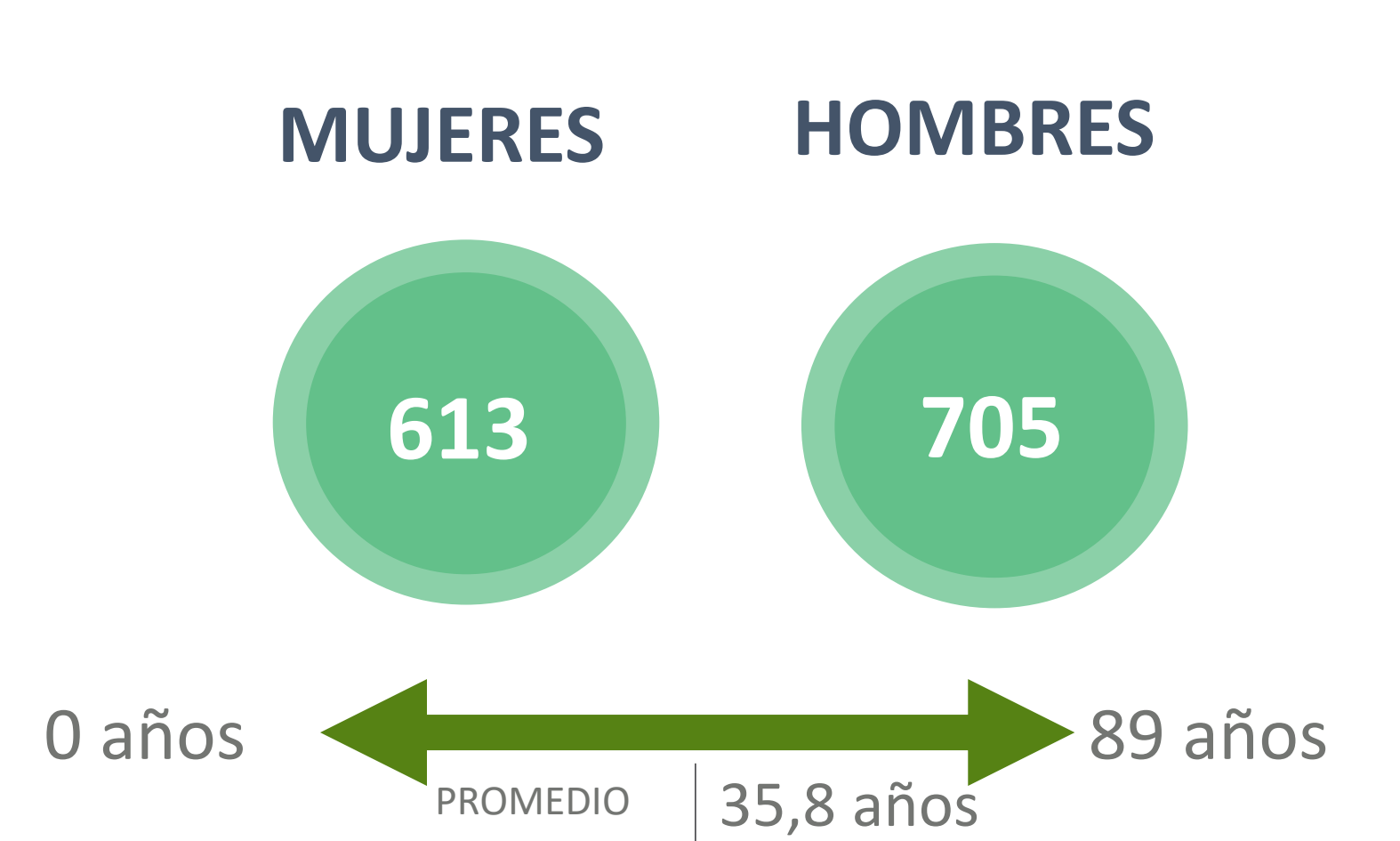
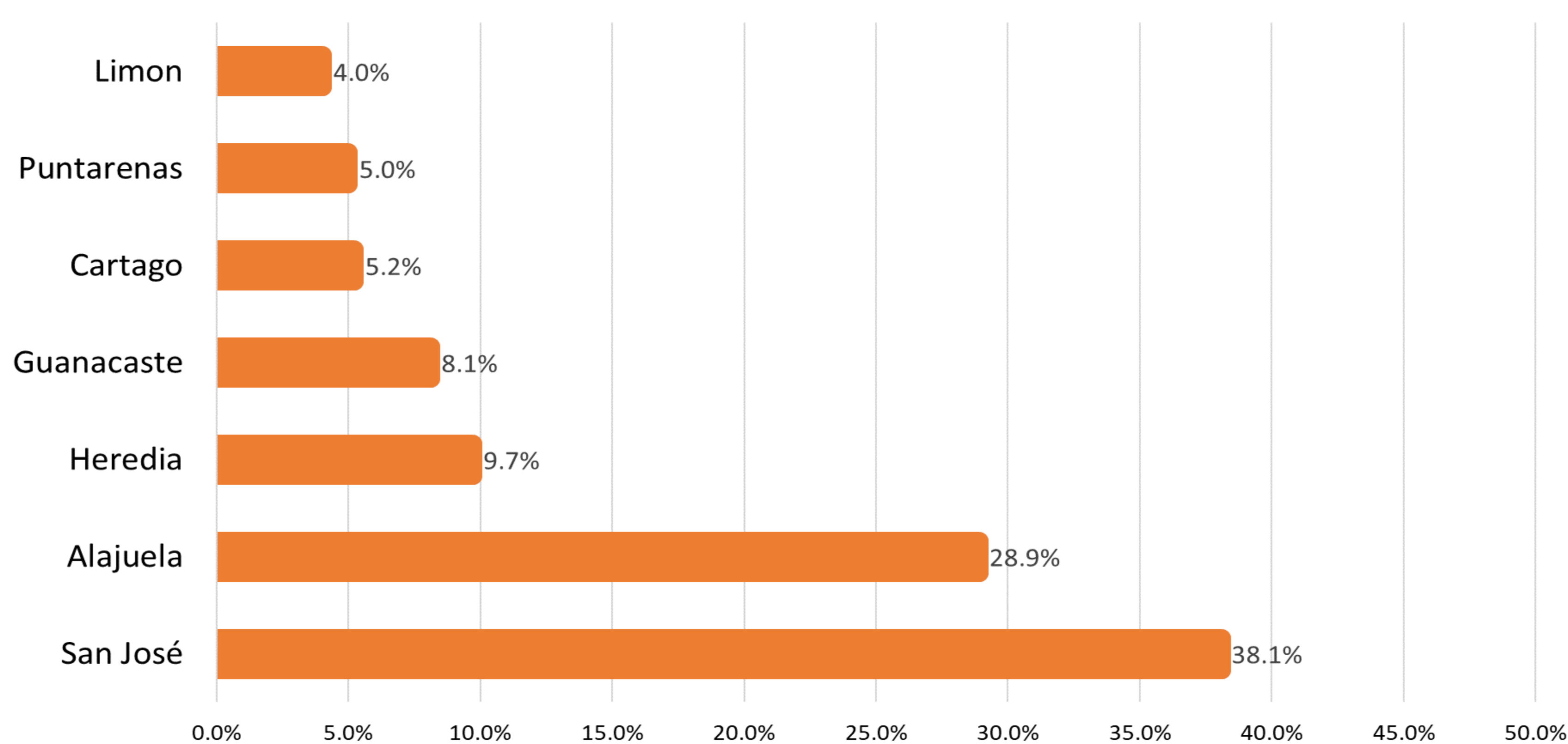




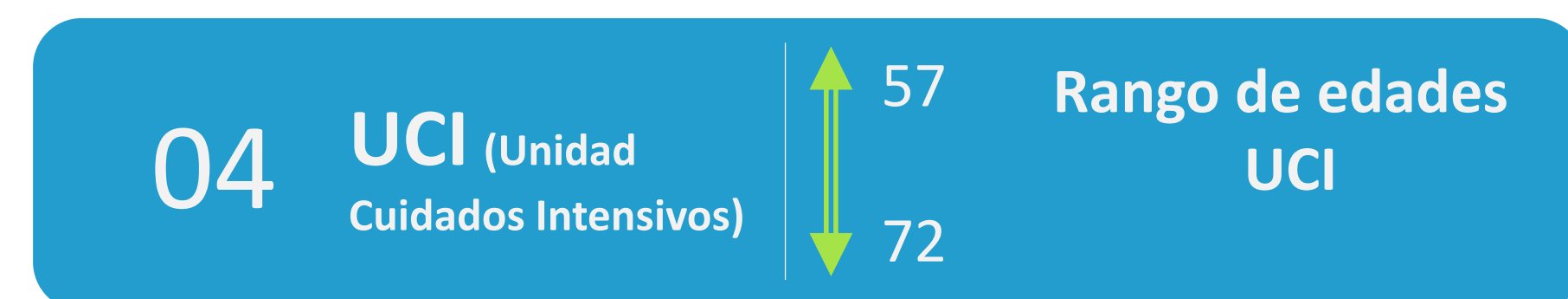
\* Incluye los residentes



### PORCENTAJE CASOS POSITIVOS SEGÚN PROVINCIA DE RESIDENCIA\*



### HOSPITALIZACIONES ACTUALES POR COVID-19



### CASOS POSITIVOS POR CANTÓN DE RESIDENCIA\*, SEGÚN CONDICIÓN

CANTÓN	CASOS ACTIVOS	CASOS NUEVOS	RECUPERADOS	FALLECIDOS	CASOS ACUMULADOS
SAN CARLOS	70	26	31	0	101
SAN JOSÉ	66		95	2	163
SAN RAMÓN	52	5	9	0	61
HEREDIA	43		16	0	59
POCOCÍ	37	7	7	0	44
CAÑAS	25		2	0	27
ALAJUELA	20	1	78	3	101
ABANGARES	19		1	0	20
GOICOECHEA	19	1	24	0	43
ASERRÍ	17		11	0	28
PUNTARENAS	17	1	6	0	23
LIBERIA	15	1	1	0	16
UPALA	14	6	1	1	16
DESAMPARADOS	13		39	1	53
LOS CHILES	13		0	0	13
ZARCERO	9		0	0	9
LA UNIÓN	9		19	0	28
SAN PABLO	9	1	12	0	21
BAGACES	9	1	3	0	12
SARCHÍ	7		6	0	13
CORONADO	6	1	9	0	15
SANTA ANA	6		38	1	45
CARTAGO	6		14	0	20
LA CRUZ	6		1	0	7
ALAJUELITA	5		14	0	19
NARANJO	5		7	0	12
SARAPIQUÍ	4		0	0	4
CURRIDABAT	4		22	0	26
SANTO DOMINGO	4	1	7	0	11
NICOYA	4		4	0	8
SANTA CRUZ	4		3	0	7
TILARÁN	4		2	0	6
QUEPOS	4		0	0	4
MONTES DE OCA	3		16	0	19
MORAVIA	3		13	0	16
ATENAS	3		3	0	6
GRECIA	3	1	15	1	19
OREAMUNO	3		5	0	8
SAN RAFAEL	3		9	0	12
BELÉN	3		4	0	7
MORA	2		5	1	8
PEREZ ZELEDÓN	2		3	0	5
POÁS	2		6	0	8
GARABITO	2		21	0	23
GUÁCIMO	2	2	1	0	3
ESCAZÚ	1		30	0	31
PURISCAL	1		1	0	2
TARRAZÚ	1		3	0	4
TIBÁS	1		22	0	23
GUATUSO	1		0	0	1
OROTINA	1		8	0	9
PALMARES	1		11	0	12
SAN MATEO	1		0	0	1
ELGUARCO	1		5	0	6
PARAISO	1		1	0	2
TURRIALBA	1		1	0	2
BARVA	1		8	0	9
CARRILLO	1		2	0	3
CORREDORES	1		0	0	1
OSA	1		5	0	6
SIQUIRRES	1		1	0	2
TALAMANCA	1		0	0	1
SANTA BARBARA	0		3	0	3
LIMON	0		3	0	3
TURRUBARES	0		2	0	2
JIMÉNEZ	0		2	0	2
COTO BRUS	0		2	0	2
ESPARZA	0		2	0	2
GOLFITO	0		2	0	2
MONTES DE ORO	0		2	0	2
ALVARADO	0		1	0	1
SAN ISIDRO	0		1	0	1
FLORES	0		1	0	1
HOJANCHA	0		1	0	1
ACOSTA	0		0	0	0
DOTA	0		0	0	0
LEÓN CORTÉS	0		0	0	0
RIO CUARTO	0		0	0	0
NANDAYURE	0		0	0	0
BUENOS AIRES	0		0	0	0
PARRITA	0		0	0	0
MATINA	0		0	0	0
MATINA	0		0	0	0
OTRO	11		1	0	12

Los mapas e información de COVID-19 está disponible en:

<http://geovision.uned.ac.cr/oges/>