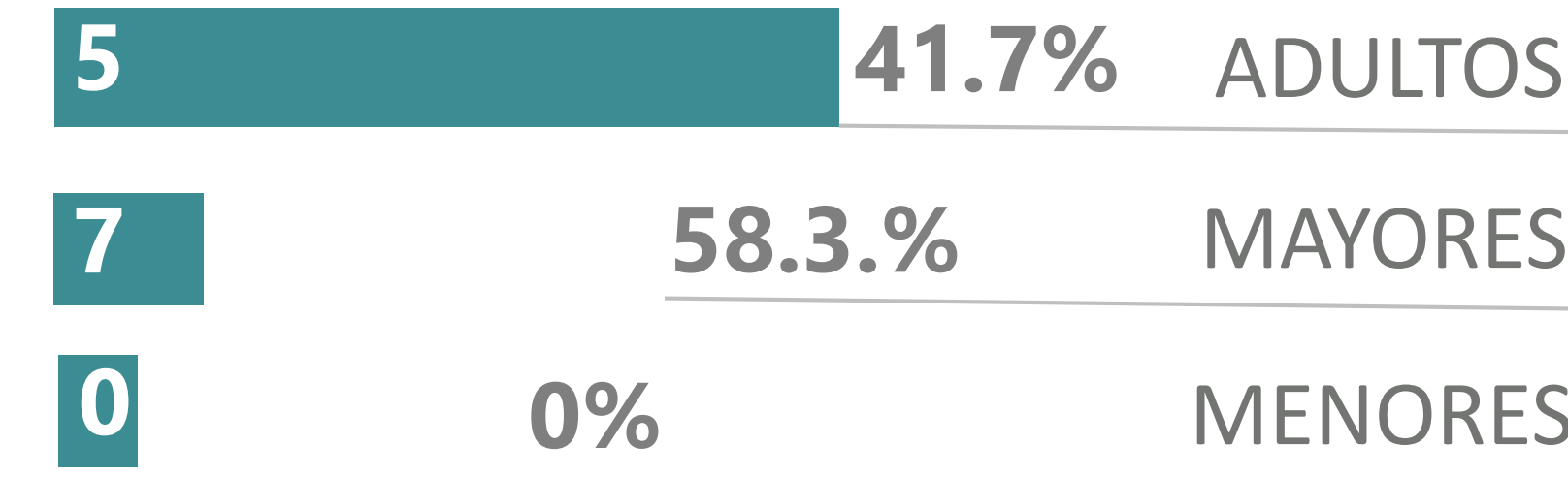
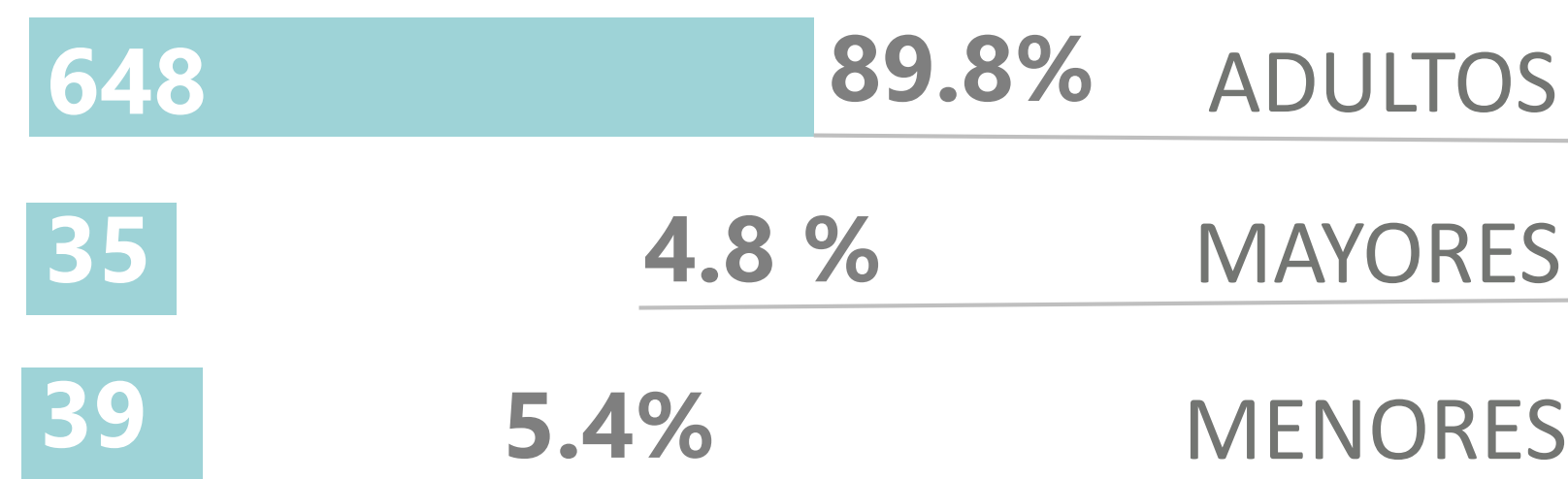
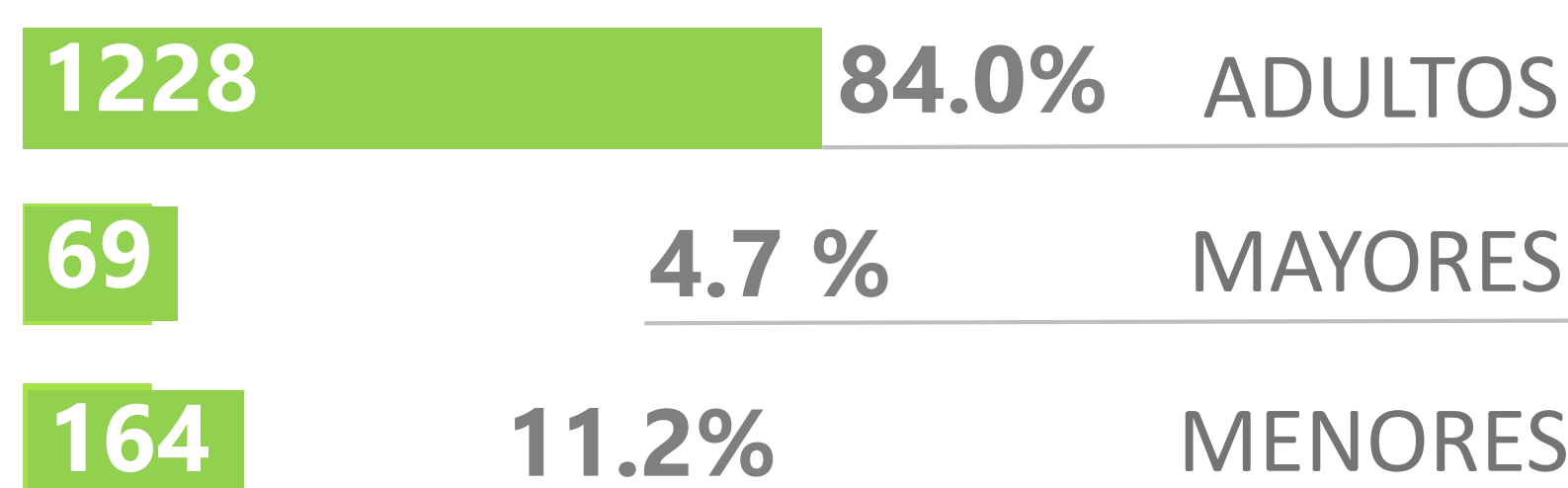
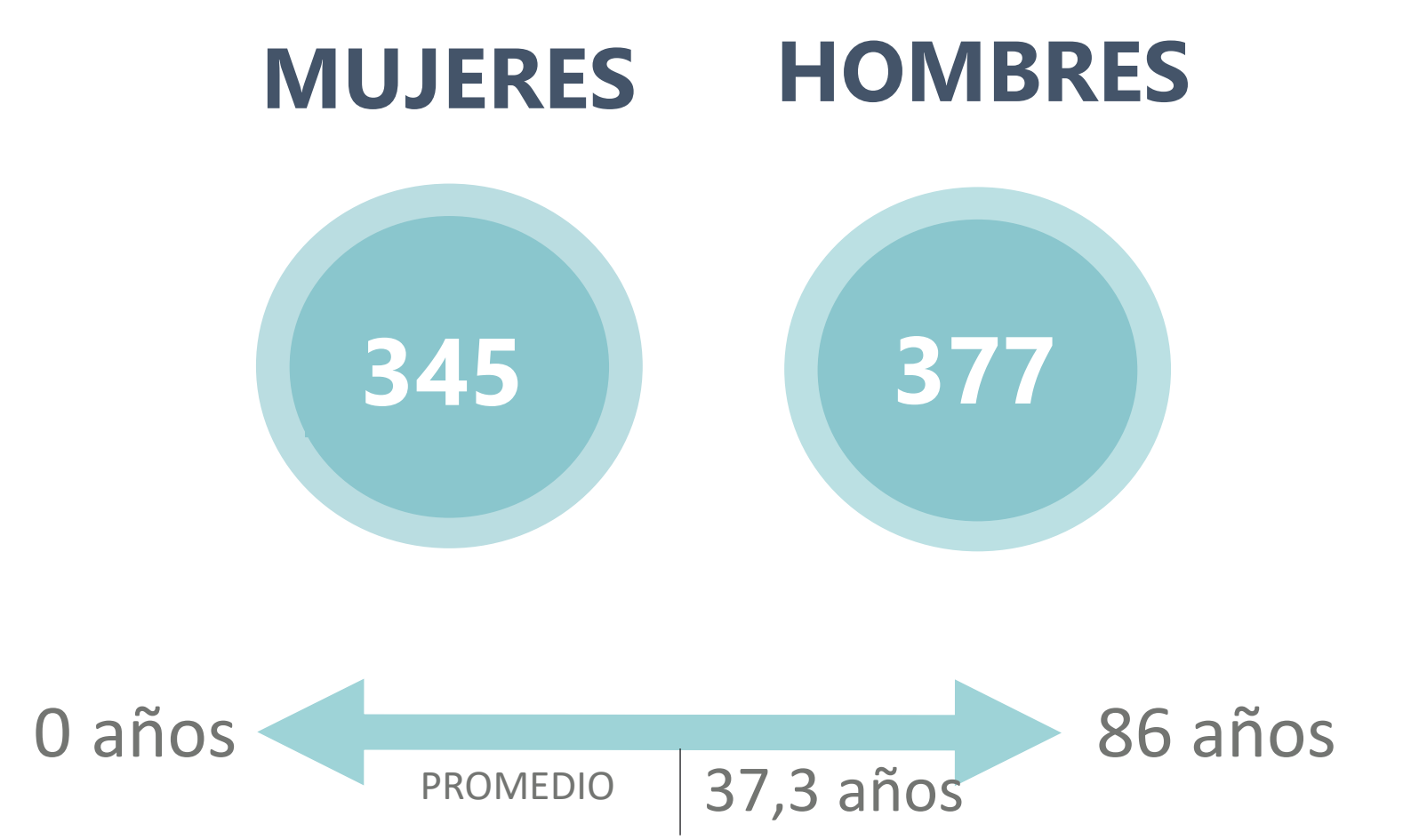
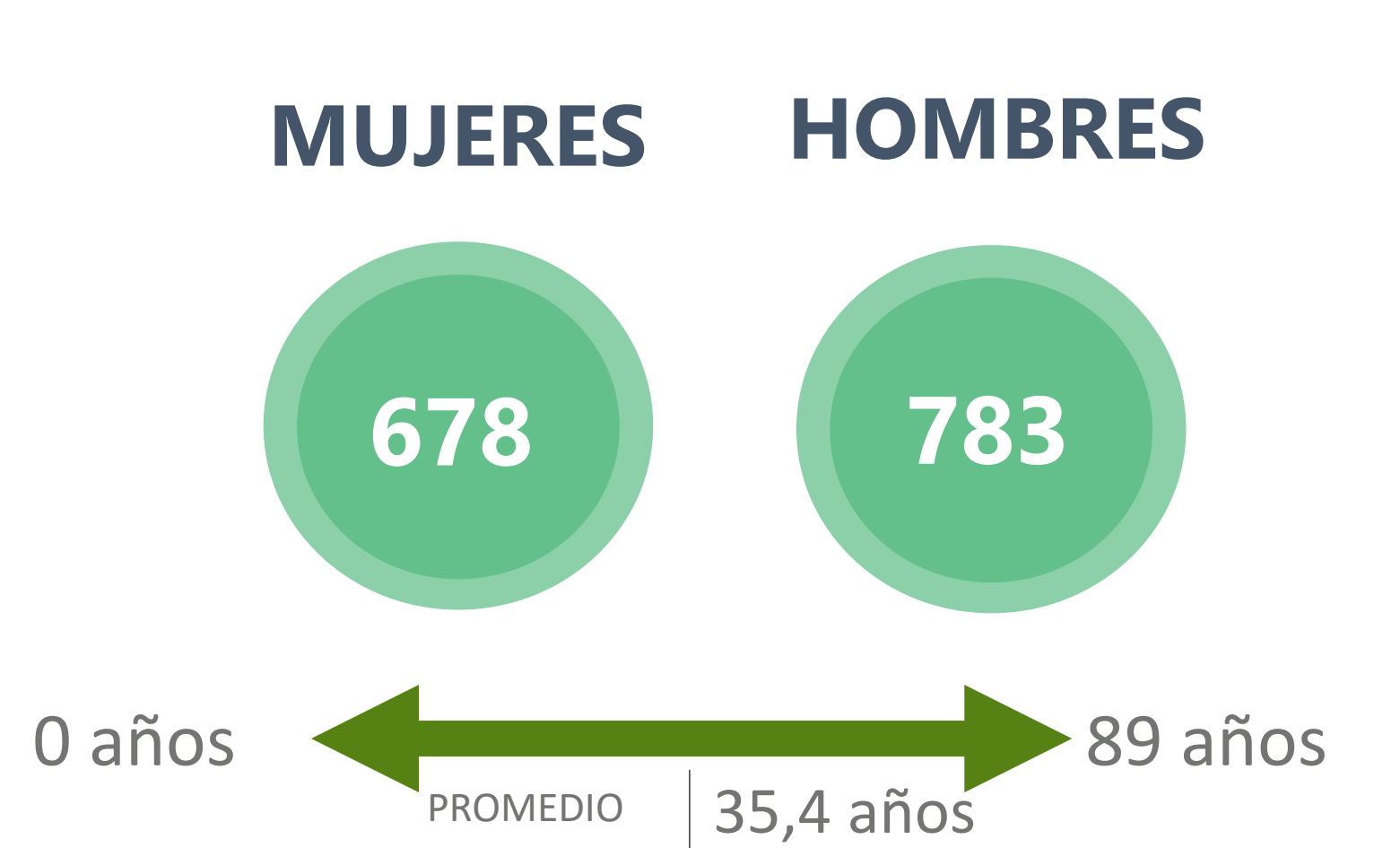
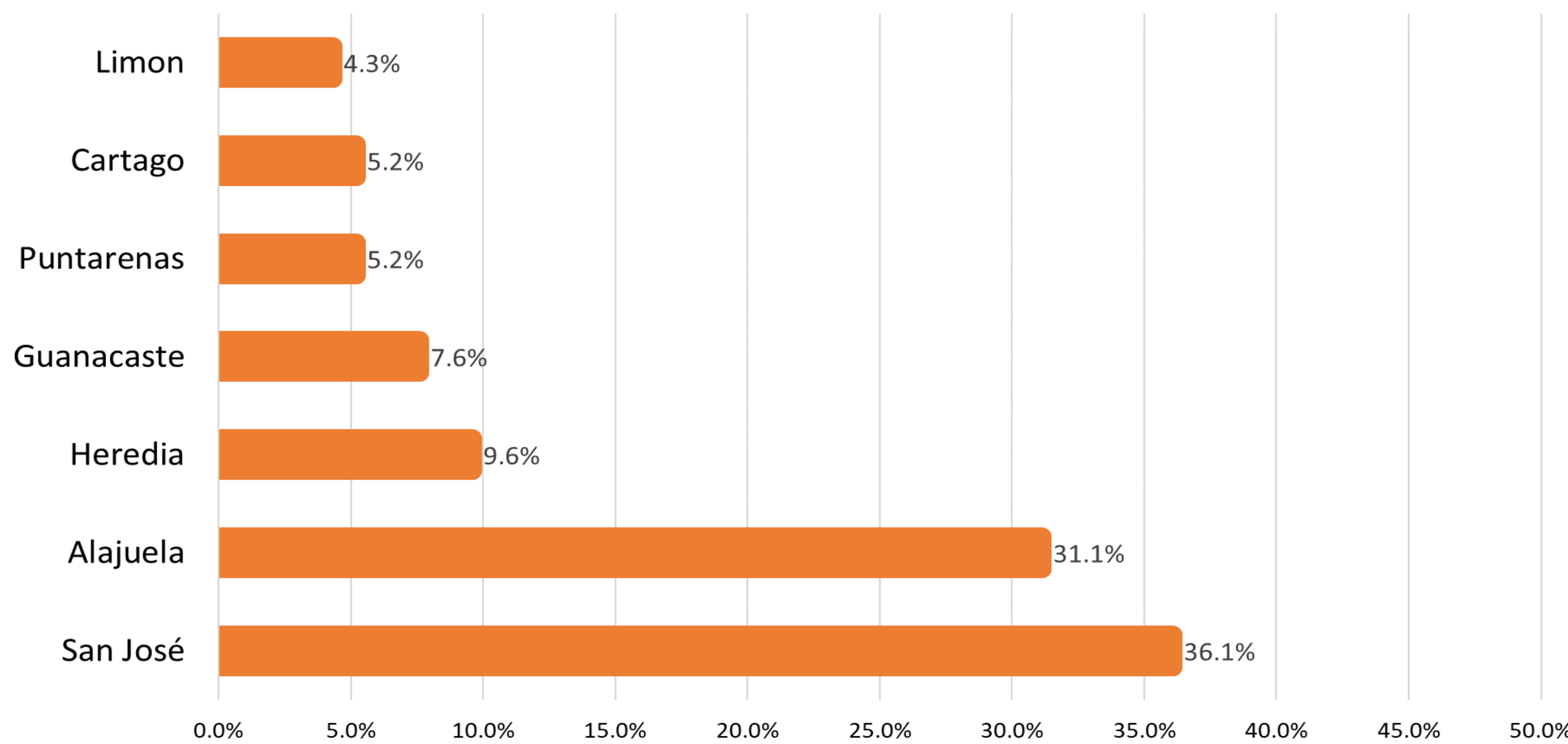




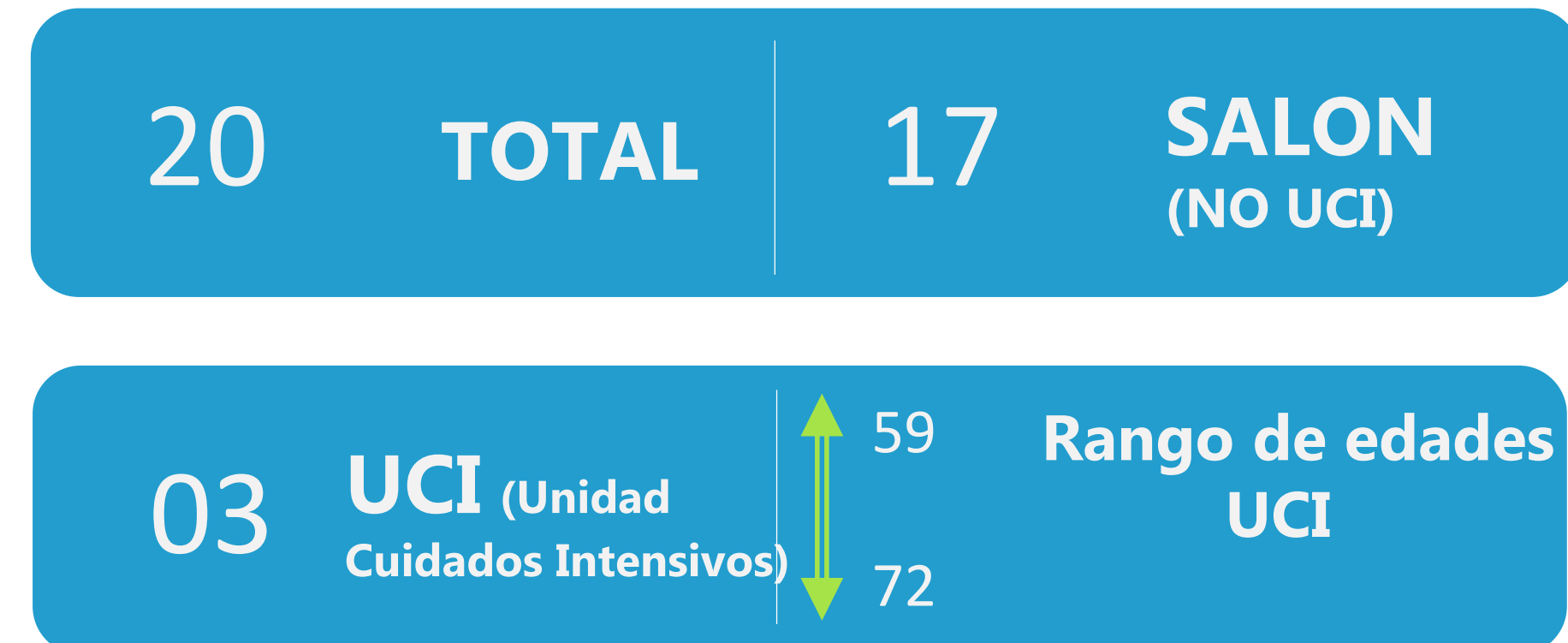
* Incluye los residentes



PORCENTAJE CASOS POSITIVOS SEGÚN PROVINCIA DE RESIDENCIA*



HOSPITALIZACIONES ACTUALES POR COVID-19



CASOS POSITIVOS POR CANTÓN DE RESIDENCIA*, SEGÚN CONDICIÓN

CANTÓN	CASOS ACTIVOS	CASOS NUEVOS	RECUPERADOS	FALLECIDOS	CASOS ACUMULADOS	CANTÓN	CASOS ACTIVOS	CASOS NUEVOS	RECUPERADOS	FALLECIDOS	CASOS ACUMULADOS
SAN CARLOS	116	32	31	0	147	ESCAZÚ	2	1	30	0	32
SAN JOSÉ	70	5	96	2	168	MORAVIA	2		14	0	16
SAN RAMÓN	61	11	11	0	72	ATENAS	2		4	0	6
HEREDIA	50	8	17	0	67	ELGUARCO	2		5	0	7
POCOCÍ	45		9	0	54	PARAISO	2		1	0	3
PUNTARENAS	28	3	6	0	34	SAN RAFAEL	2		9	0	11
UPALA	26	3	1	1	28	GARABITO	2		21	0	23
ALAJUELA	25	3	79	3	107	PURISCAL	1		1	0	2
CAÑAS	25		2	0	27	TARRAZÚ	1		3	0	4
GOICOECHEA	21	1	26	0	47	GUATUSO	1		0	1	2
ABANGARES	19		1	0	20	OROTINA	1		8	0	9
ASERRÍ	17		11	0	28	PALMARES	1		11	0	12
LIBERIA	16	1	1	0	17	SAN MATEO	1		0	0	1
DESAMPARADOS	13	2	41	1	55	SARCHÍ	1		7	0	8
LOS CHILES	13		0	0	13	TURRIALBA	1		1	0	2
ALAJUELITA	12	3	14	0	26	CARRILLO	1		2	0	3
LA UNIÓN	12	3	19	0	31	CORREDORES	1		0	0	1
ZARCERO	9		0	0	9	OSA	1		5	0	6
SAN PABLO	9		12	0	21	LIMON	1		3	0	4
BAGACES	9		3	0	12	GUÁCIMO	1	1	1	0	2
CARTAGO	7	1	14	0	21	SIQUIRRES	1		1	0	2
SARAPIQUÍ	7		0	0	7	TALAMANCA	1		0	0	1
NICOYA	7	3	4	0	11	TIBÁS	0		22	1	23
CORONADO	6		9	0	15	SANTA BARBARA	0		3	0	3
BELÉN	6	3	4	0	10	TURRUBARES	0		2	0	2
LA CRUZ	6		1	0	7	JIMÉNEZ	0		2	0	2
CURRIDABAT	5		23	0	28	COTO BRUS	0		2	0	2
MORA	5		5	1	11	ESPARZA	0		2	0	2
SANTA ANA	5		39	1	45	GOLFITO	0		2	0	2
SANTO DOMINGO	4		7	0	11	MONTES DE ORO	0		2	0	2
SANTA CRUZ	4		3	0	7	ALVARADO	0		1	0	1
TILARÁN	4		2	0	6	SAN ISIDRO	0		1	0	1
QUEPOS	4		0	0	4	FLORES	0		1	0	1
MONTES DE OCA	3		16	0	19	HOJANCHA	0		1	0	1
PEREZ ZELEDÓN	3		3	0	6	ACOSTA	0		0	0	0
GRECIA	3		15	1	19	DOTA	0		0	0	0
NARANJO	3		9	0	12	LEÓN CORTÉS	0		0	0	0
POÁS	3		6	0	9	RIO CUARTO	0		0	0	0
OREAMUNO	3		5	0	8	NANDAYURE	0		0	0	0
BARVA	3	2	8	0	11	BUENOS AIRES	0		0	0	0
						PARRITA	0		0	0	0
						MATINA	0		0	0	0
						OTRO	11		1	0	12

Los mapas e información de COVID-19 está disponible en:

<http://geovision.uned.ac.cr/oges/>