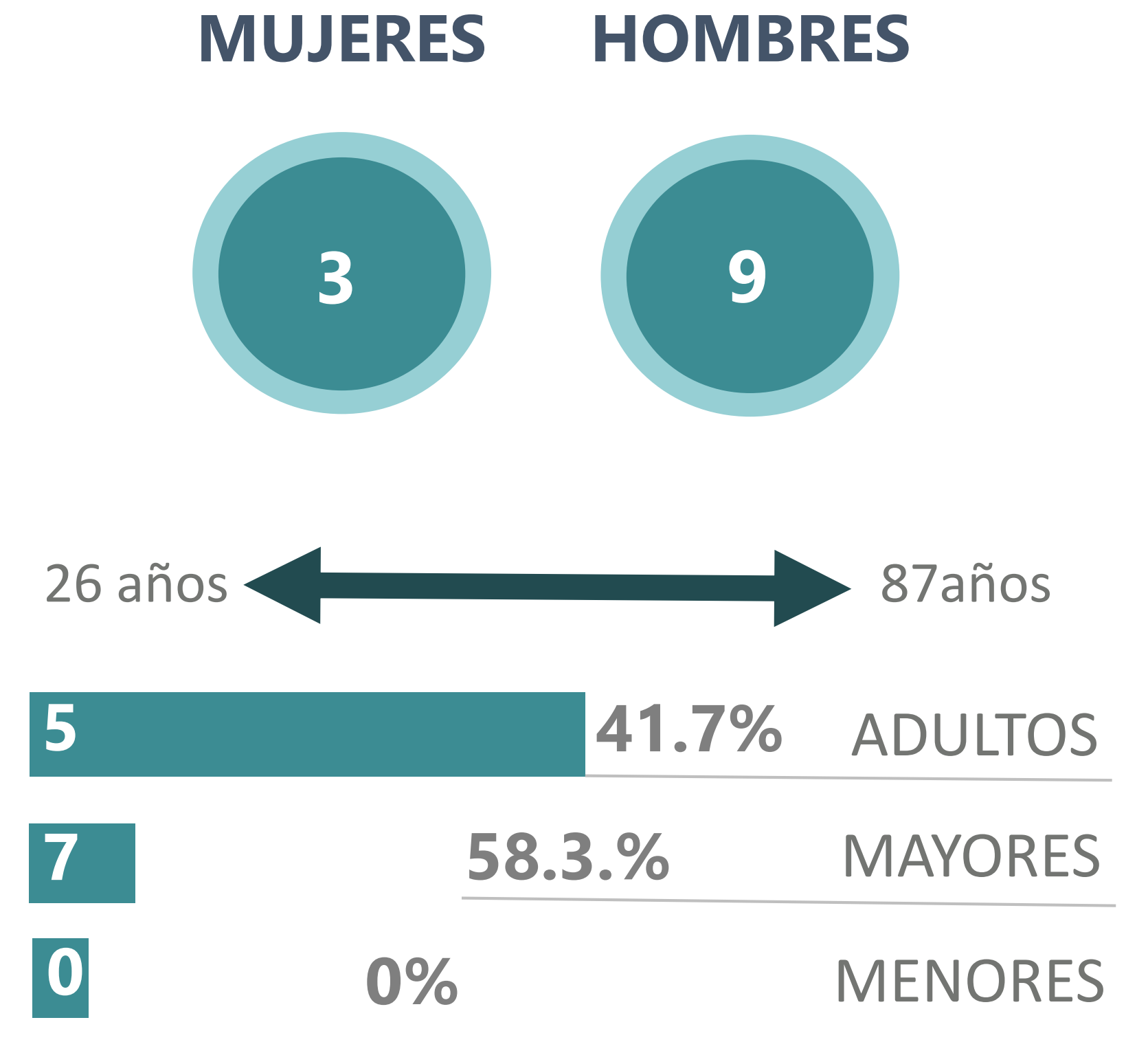
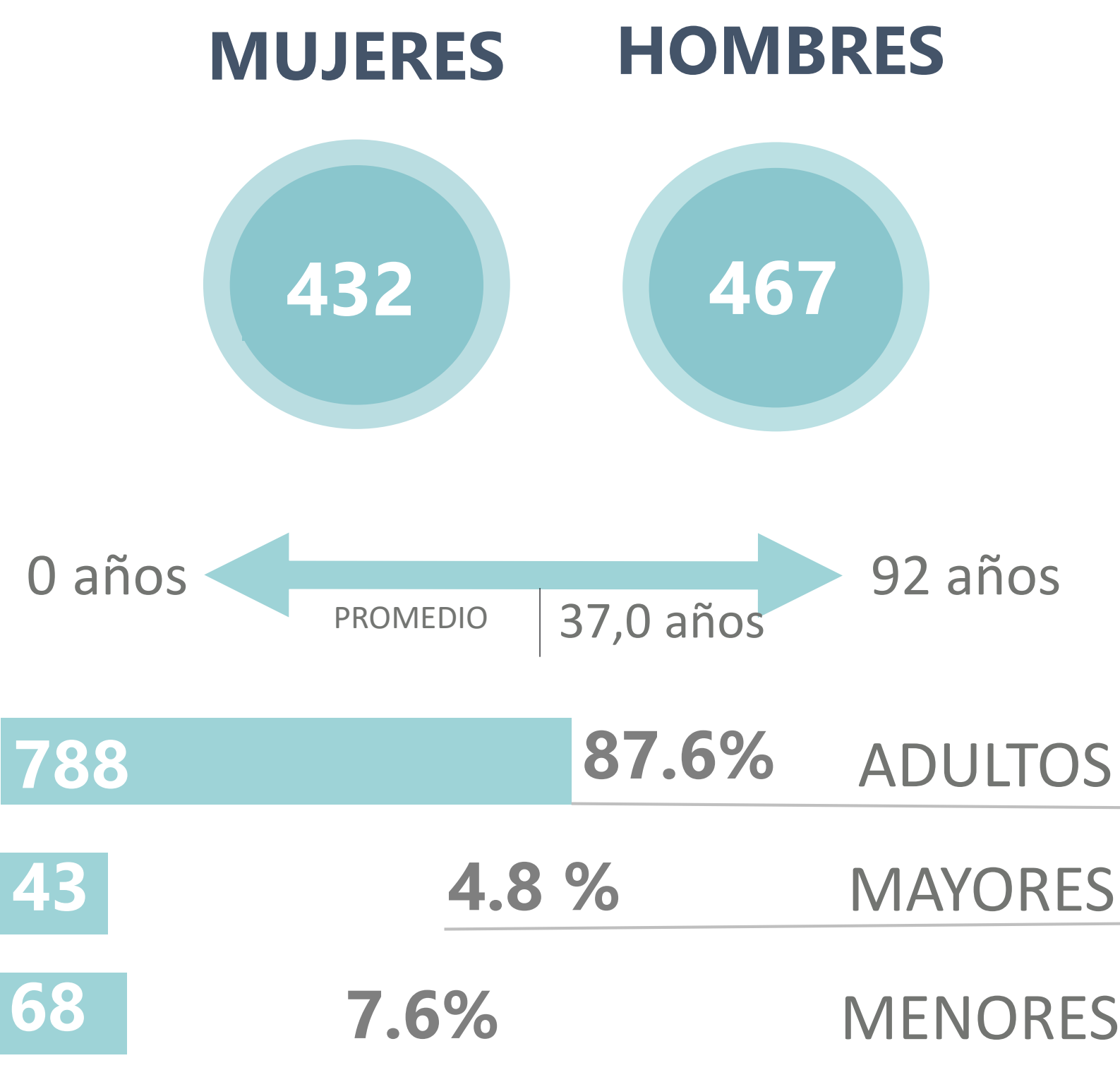
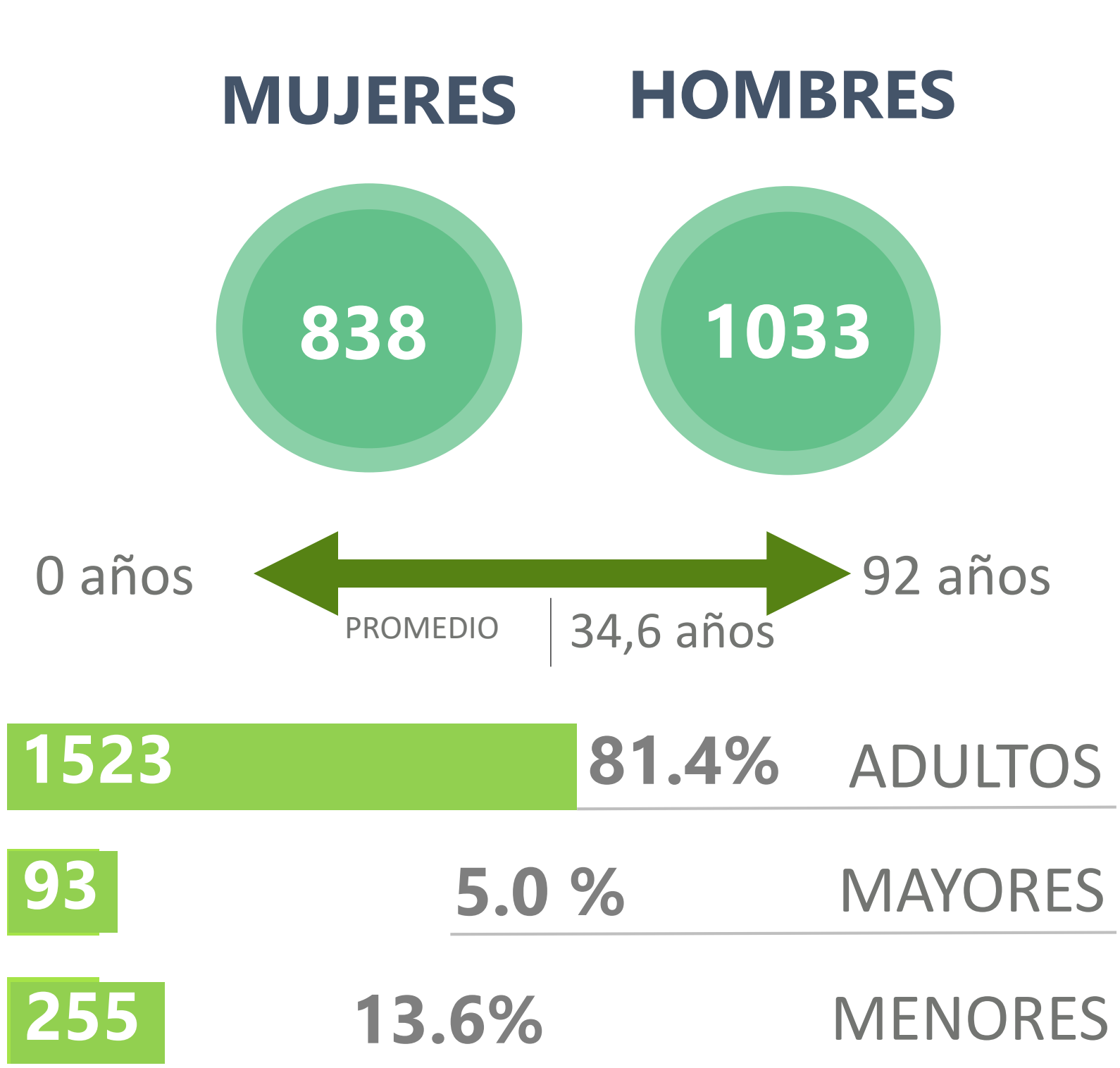
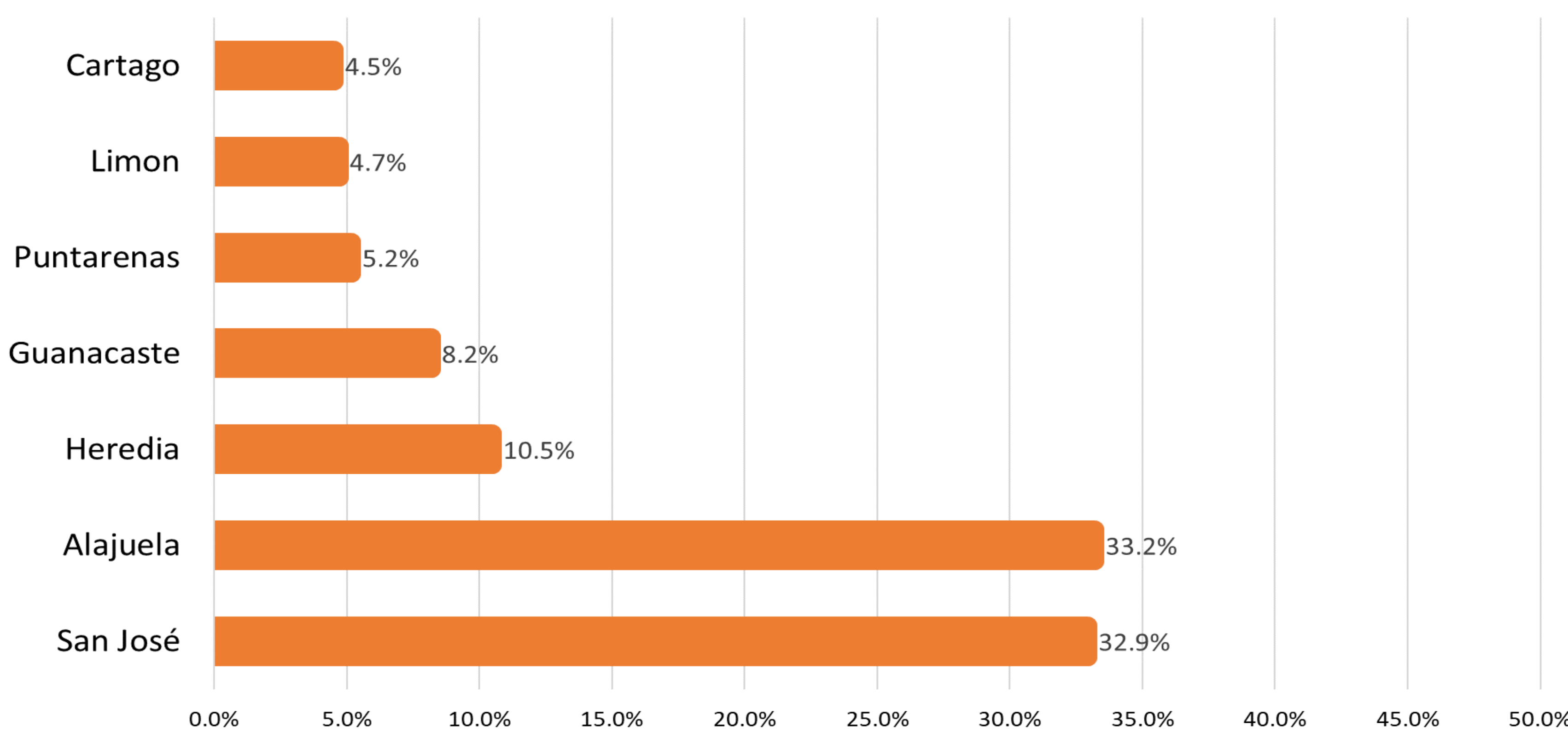




* Incluye los residentes



PORCENTAJE CASOS POSITIVOS SEGÚN PROVINCIA DE RESIDENCIA*



HOSPITALIZACIONES ACTUALES POR COVID-19



CASOS POSITIVOS POR CANTÓN DE RESIDENCIA*, SEGÚN CONDICIÓN

CANTÓN	CASOS ACTIVOS	CASOS NUEVOS	RECUPERADOS	FALLECIDOS	CASOS ACUMULADOS	CANTÓN	CASOS ACTIVOS	CASOS NUEVOS	RECUPERADOS	FALLECIDOS	CASOS ACUMULADOS
SAN CARLOS	171	5	30	0	201	NARANJO	2		11	0	13
SAN RAMÓN	109		13	0	122	EL GUARCO	2		5	0	7
HEREDIA	78		16	0	94	FLORES	2	1	1	0	3
SAN JOSÉ	72	4	121	2	195	TILARÁN	2		5	0	7
POCOCÍ	53	2	9	0	62	GUÁCIMO	2		1	0	3
UPALA	44		1	1	46	ACOSTA	1	1	0	0	1
ALAJUELITA	40	7	14	0	54	MONTES DE OCA	1		18	0	19
LOS CHILES	37	29	7	0	44	MORAVIA	1		16	0	17
ALAJUELA	31		81	3	115	PEREZ ZELEDÓN	1		5	0	6
PUNTARENAS	31	3	14	0	45	TARRAZÚ	1		3	0	4
NICOYA	22	3	4	0	26	OROTINA	1		8	0	9
GOICOECHEA	20		34	0	54	RIO CUARTO	1		0	0	1
DESAMPARADOS	15	3	45	1	61	JIMÉNEZ	1		2	0	3
ESCAZÚ	13		30	0	43	OREAMUNO	1		8	0	9
LIMON	13	1	3	0	16	TURRIALBA	1	1	2	0	3
SAN PABLO	12		14	0	26	NANDAYURE	1		0	0	1
LA UNIÓN	11	3	25	0	36	QUEPOS	1		4	0	5
HOJANCHA	11	4	1	0	12	TALAMANCA	1		0	0	1
BELÉN	10		4	0	14	ABANGARES	0		20	0	20
LIBERIA	10	2	11	0	21	PALMARES	0		12	0	12
BAGACES	10		6	0	16	SARCHÍ	0		8	0	8
TIBÁS	8		18	1	27	SANTA CRUZ	0		7	0	7
ZARCERO	8		1	0	9	ATENAS	0		6	0	6
SAN RAFAEL	8	2	9	0	17	OSA	0		6	0	6
CAÑAS	8	1	20	0	28	PURISCAL	0		2	0	2
SANTO DOMINGO	7		6	0	13	TURRUBARES	0		2	0	2
SARAPIQUÍ	7		0	0	7	COTO BRUS	0		2	0	2
GARABITO	7		20	0	27	GOLFITO	0		2	0	2
POÁS	6	1	6	0	12	MONTES DE ORO	0		2	0	2
CARTAGO	6		16	0	22	SIQUIRRES	0		2	0	2
CORONADO	5		13	0	18	SAN MATEO	0		1	0	1
CURRIDABAT	5		24	0	29	ALVARADO	0		1	0	1
MORA	5		7	1	13	SAN ISIDRO	0		1	0	1
LA CRUZ	5		3	0	8	CORREDORES	0		1	0	1
SANTA ANA	4		42	1	47	DOTA	0		0	0	0
GRECIA	4		15	1	20	LEÓN CORTÉS	0		0	0	0
BARVA	4		9	0	13	BUENOS AIRES	0		0	0	0
ESPARZA	4		2	0	6	PARRITA	0		0	0	0
ASERRÍ	3		26	0	29	OTRO	5		9	0	14
GUATUSO	3	2	0	1	4						
PARAISO	3		1	0	4						
SANTA BARBARA	3		3	0	6						
CARRILLO	3		2	0	5						
MATINA	3		0	0	3						

Los mapas e información de COVID-19 está disponible en:

<http://geovision.uned.ac.cr/oges/>